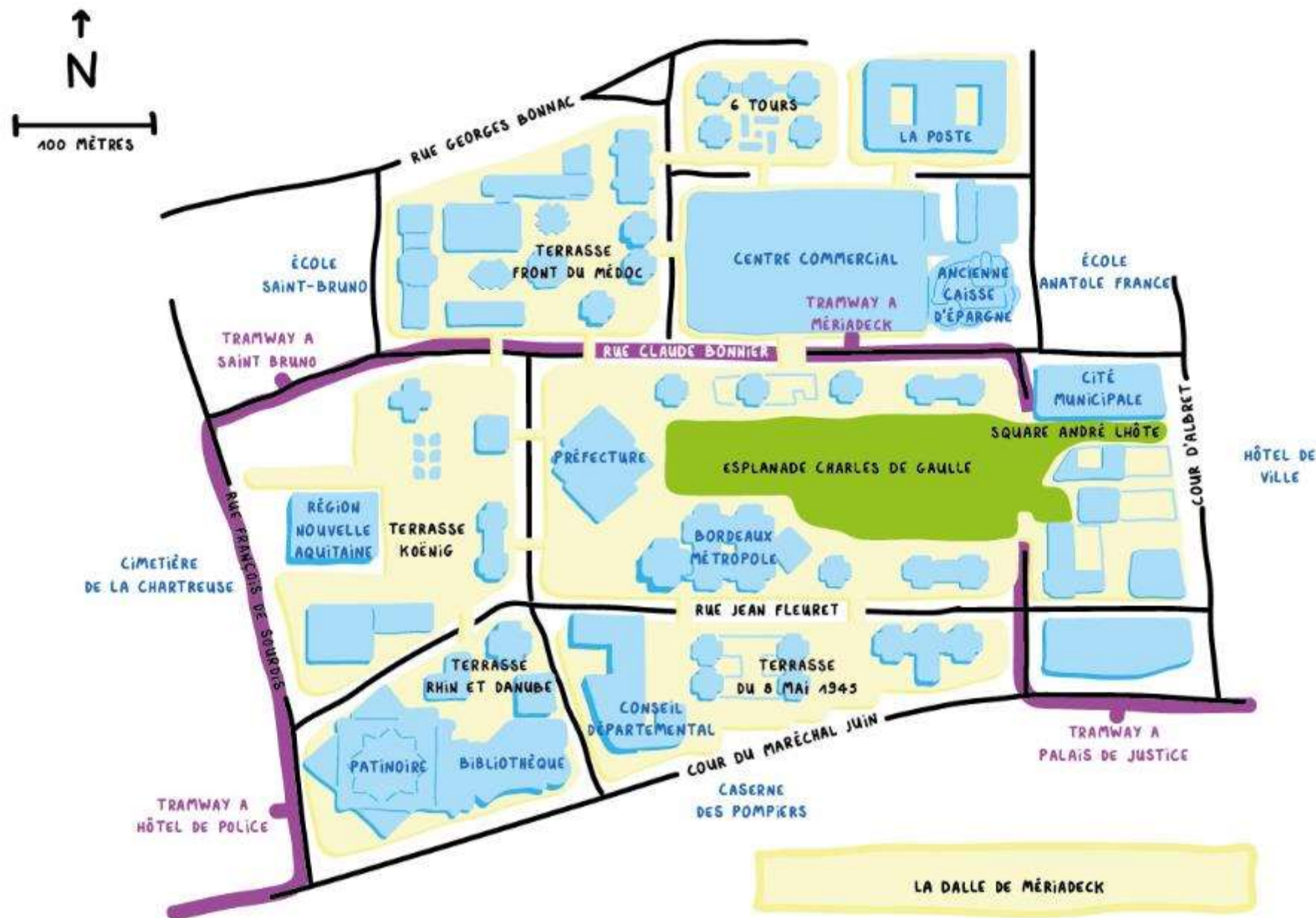


# RESTITUTION DES ATELIERS SUR L'ESPLANADE CHARLES DE GAULLE

# CONTEXTE URBAIN – DALLE DE MÉRIADECK







# LES MOYENS DE CONCERTATION DÉPLOYÉS EN 2023

## UNE ENQUÊTE URBAINE SUR LA DALLE DE MÉRIADECK



### Une enquête numérique

Diffusion d'une enquête en ligne pour récolter les attentes et les ressentis des résidents, riverains et usagers de la dalle de Mériadeck  
 12 janvier -> 26 février  
 > 1 547 répondants



### Des Temps d'observation sur le terrain

Observer les usages, rencontrer les usagers, interroger les passants



### Des entretiens avec des acteurs clés

(Centre commercial, La Poste, Bowling, Club d'Entreprises de Mériadeck, Association Sauvegarder Mériadeck, Elus et techniciens, Centre d'animation Saint-Bruno...)



### Des ateliers de co-construction sur l'esplanade Charles de Gaulle

26 janvier & 31 janvier 2023  
 > 60 participants



### RENDONS LA DALLE MERIADECK PLUS ACCUEILLANTE

La Ville de Bordeaux lance, en ce début d'année, une opération pour améliorer la gestion et l'aménagement de la dalle Mériadeck, c'est-à-dire tout l'espace piéton en niveau R+1.

Avant la fin 2023, des premiers travaux auront lieu pour rendre plus accessible et agréable l'esplanade Charles de Gaulle. D'autres travaux interviendront au fur et à mesure de l'identification des actions à mener en priorité.

Afin de bien cibler les améliorations à court et à moyen terme à mettre en place, une enquête est diffusée aux habitants et aux usagers de la dalle. Cette enquête vous permettra de faire remonter à la Ville de Bordeaux les points à corriger en priorité, les problèmes à régler mais également des idées et des propositions pour rendre la dalle de Mériadeck plus accueillante.



## RETOUR QUANTITATIF SUR L'ENQUÊTE NUMÉRIQUE



**1 547 RÉPONDANTS  
À L'ENQUÊTE NUMÉRIQUE**

- > 207 habitants**
- > 892 personnes travaillant sur la dalle**
- > 40 habitants travaillant sur la dalle**
- > 448 usagers de la dalle (pour se balader, pour le centre commercial, etc...)**

\*\*Notons que l'enquête numérique reflète assez justement la proportion habitants / actifs de la dalle,

-> soit un ratio d'environ 1 habitant pour 5 actifs



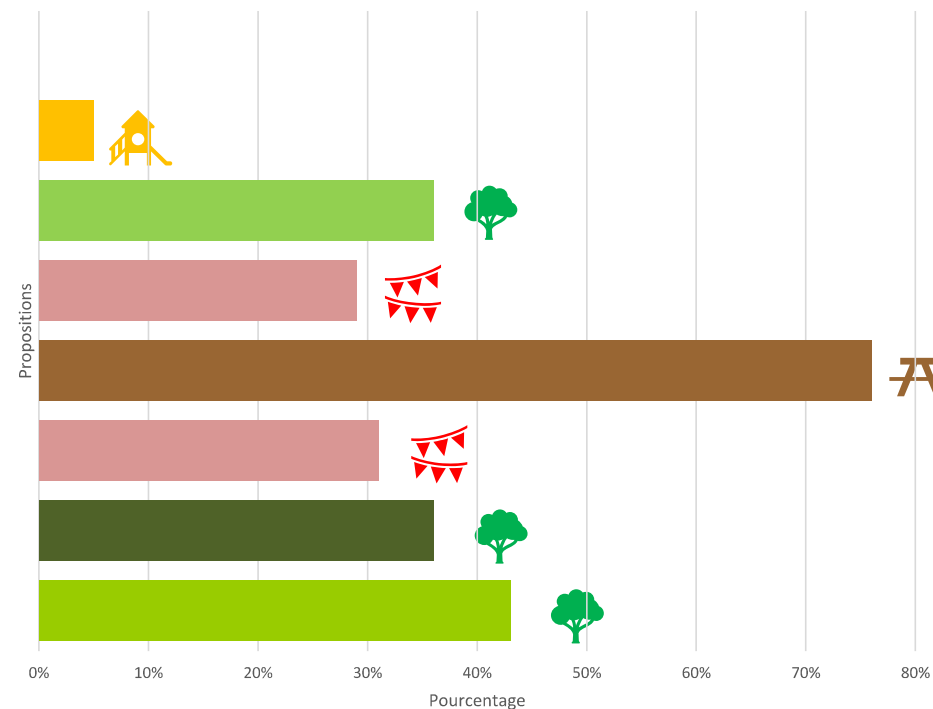
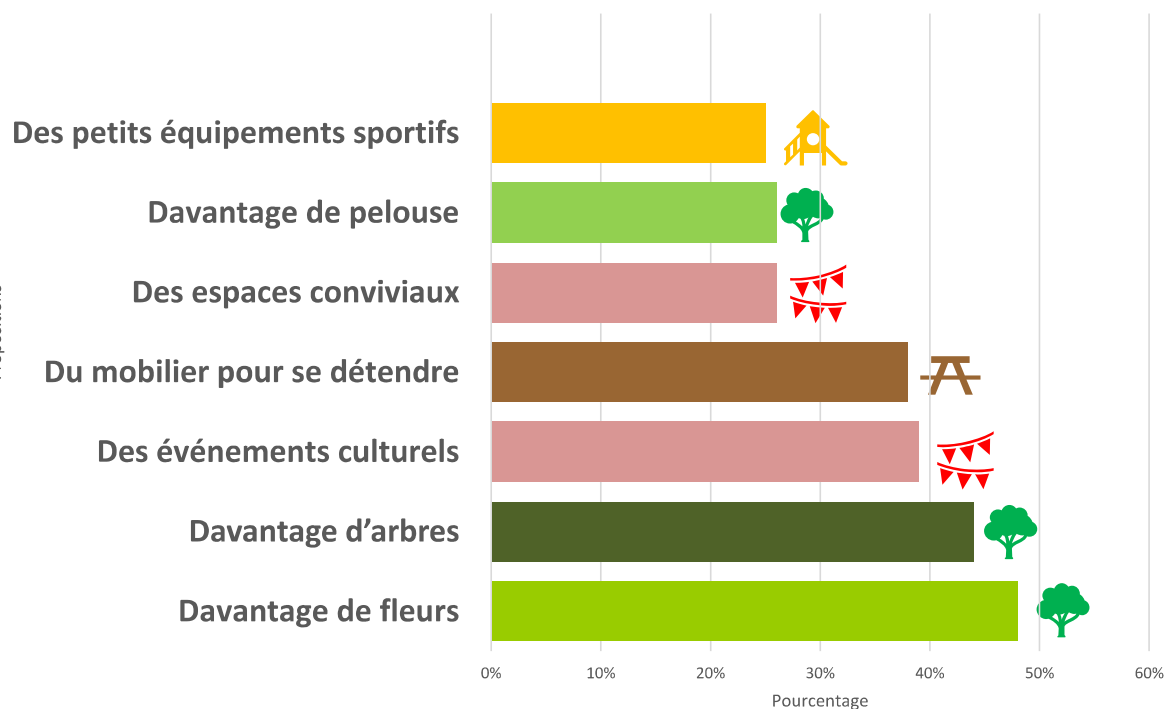
# ZOOM SUR LES ATELIERS DE L'ESPLANADE CHARLES DE GAULLE

# RÉPONSE À LA QUESTION CIBLÉE DE L'ENQUÊTE NUMÉRIQUE

***Avez-vous des idées, des envies ou des conseils pour aménager l'esplanade Charles de Gaulle ?***

## Les priorités pour les habitants :

## Les priorités pour les actifs :



**Hors propositions du questionnaire :**  
**55 Demandes de remise en eau du bassin, soit 3,5%**



## ENJEUX PRINCIPAUX ISSUS DES DIFFÉRENTES RÉUNIONS DE CONCERTATION ET DES ATELIERS

**UNE VISION PARTAGÉE DE L'ESPLANADE CHARLES DE GAULLE  
MAIS DES PRIORITÉS DIFFÉRENTES SELON LES PROFILS**



Avant tout un besoin de réparation, d'entretien et d'adaptation

Un fort attachement au lieu – redonner une image qualitative de la dalle  
Valoriser son aspect atypique, sa situation centrale – Restructurer



Affirmer son rôle de poumon vert  
Trouver des espaces de fraîcheur - Végétaliser

Ménager un espace ouvert pour les enfants et les familles  
Compléter l'offre de jeux existants pour les plus grands



Définir des usages et des équipements que peut accueillir l'esplanade  
Plutôt des animations calmes et/ou familiales

Compléter le mobilier, notamment de propreté  
Privilégier le mobiliers de type bancs / tables à l'est, côté Préfecture



Se positionner sur l'aménagement de la pelouse centrale  
Trouver des alternatives pour le caniparc



# GESTION DE L'ESPLANADE CHARLES DE GAULLE

## RÉPARER - ENTRETENIR - SÉCURISER

### RENDRE ACCESSIBLE & ECLAIRER

ACCESSIBILITÉ PMR  
NON CONFORME

CHEMINEMENTS ET  
ACCES PEU LISIBLES

DÉNIVELÉ IMPORTANT  
5,43 m

IMPERMEABILITÉ  
DES SOLS

SENTIMENT  
D'INSECURITÉ

RENDRE ACCESSIBLE  
À TOUS


RESTRUCTURER LES  
ESPACES ET LES  
ACCOMPAGNER DE  
SIGNALETIQUE

ABSORBER LES PALLIERS  
ET LES PENTES

RENATURER  
LES SOLS

LIMITER LES RECOINS  
ECLAIRER





# L'ESPLANADE CHARLES DE GAULLE UN POUMON VERT À VALORISER

**RESTRUCTURER LES  
MASSIFS**


**DÉSIMPÉRMÉABILISER  
LES SOLS  
NOTAMMENT LES PIEDS  
D'ARBRES**

**REPLANTER  
DES ARBRES**

**METTRE  
DE LA PELOUSE**

**FLEURIR  
METTRE DE LA COULEUR**





# L'ESPLANADE CHARLES DE GAULLE UN LIEU DE VIE ET D'ANIMATION



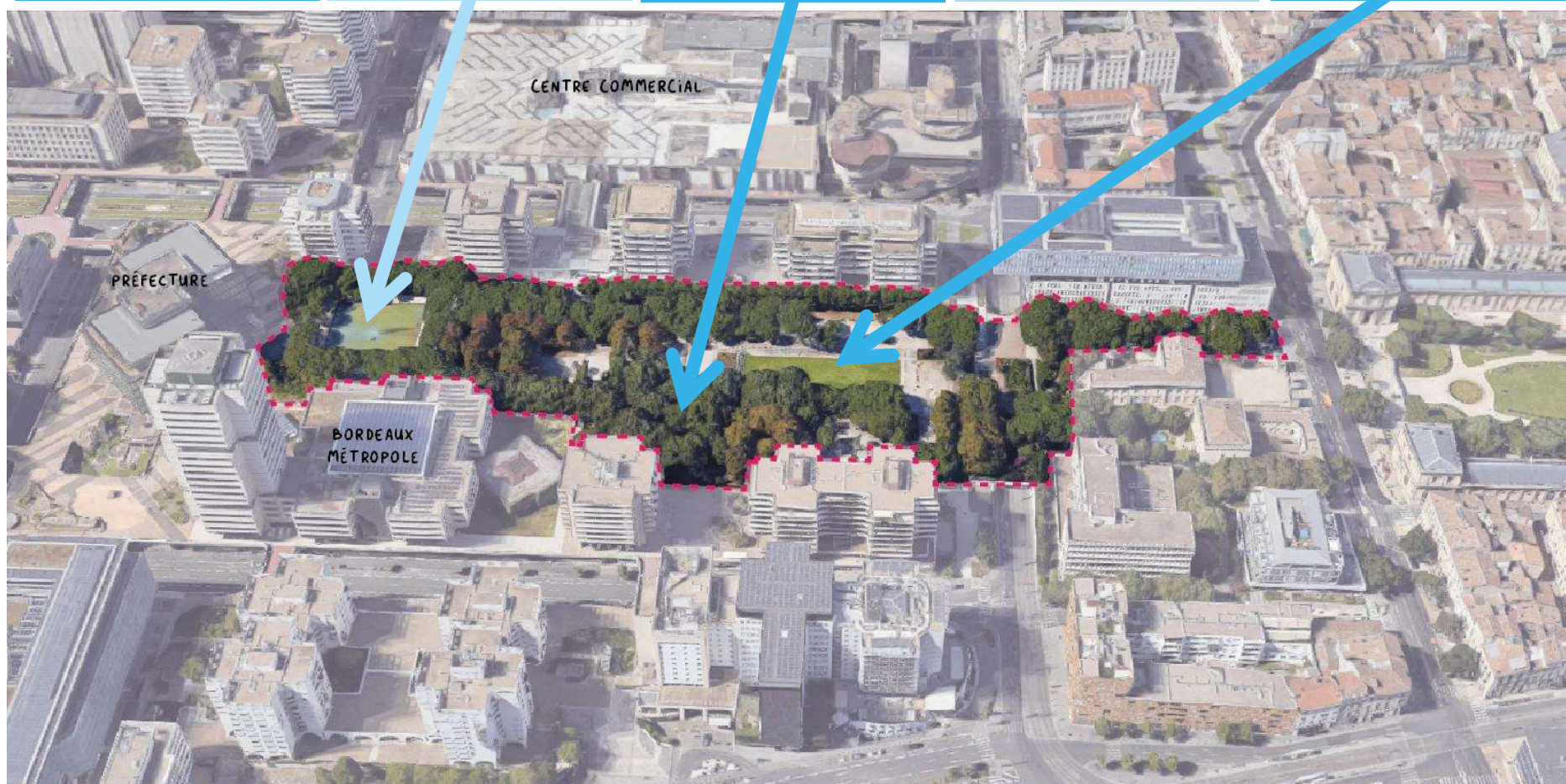
**MÉNAGER DES ESPACES  
POUR DES ÉVÈNEMENTS  
CALMES ET FAMILIAUX**

**AMENAGER DES  
ESPACES DE DÉTENTE  
AVEC DU MOBILIER**

**DÉPLOYER L'ESPACE  
DE JEUX  
(pour les plus grands)**

**TROUVER UN ESPACE  
POUR LE CANIPARC**

**VALORISER / AMENAGER  
LA PELOUSE**





# L'ESPLANADE CHARLES DE GAULLE ÉTAT INITIAL

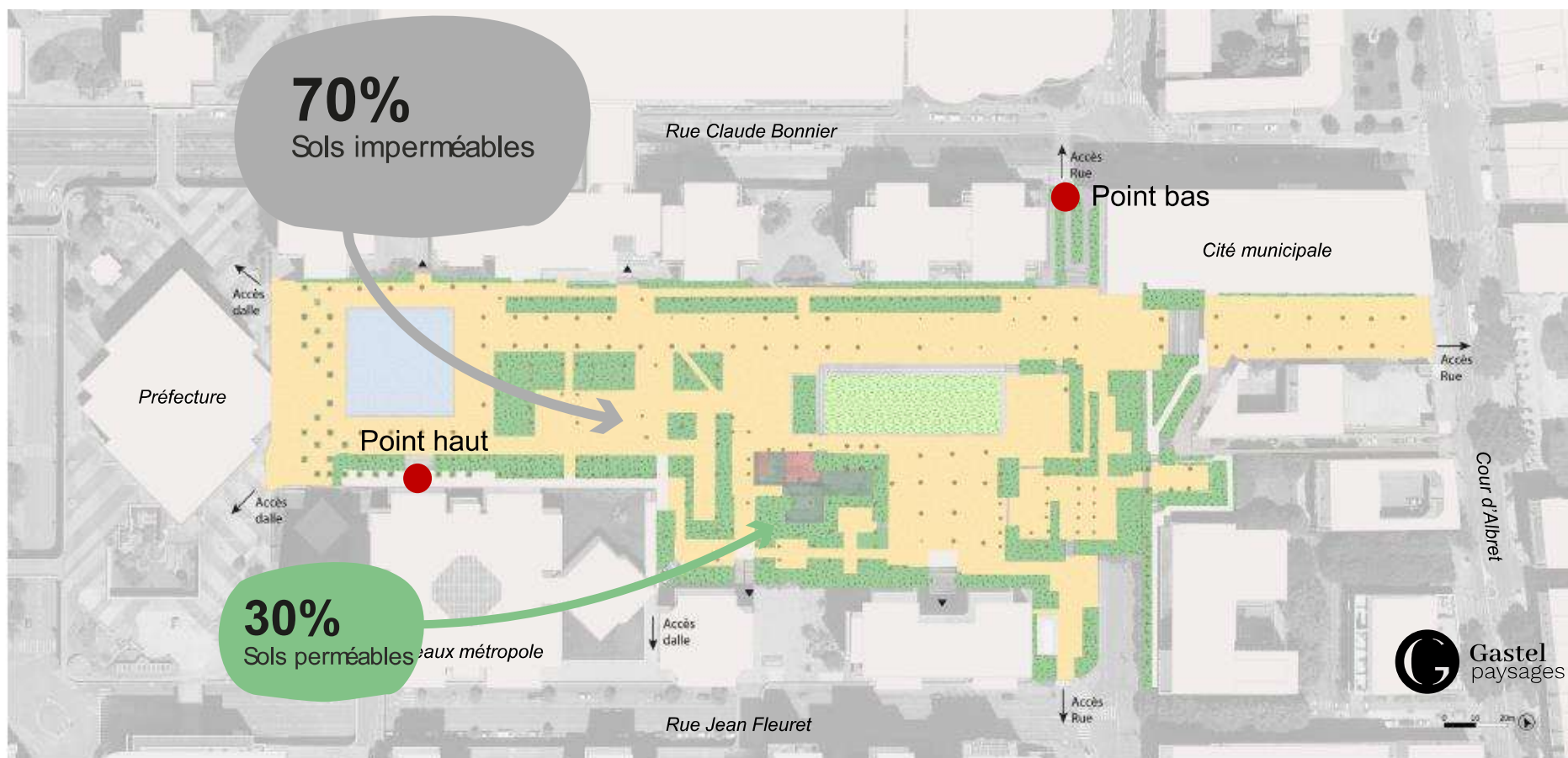
ACCESSIBILITÉ PMR  
NON CONFORME

CHEMINEMENTS ET  
ACCES PEU LISIBLES

DÉNIVELÉ IMPORTANT  
5,43 m

IMPERMEABILITÉ  
DES SOLS

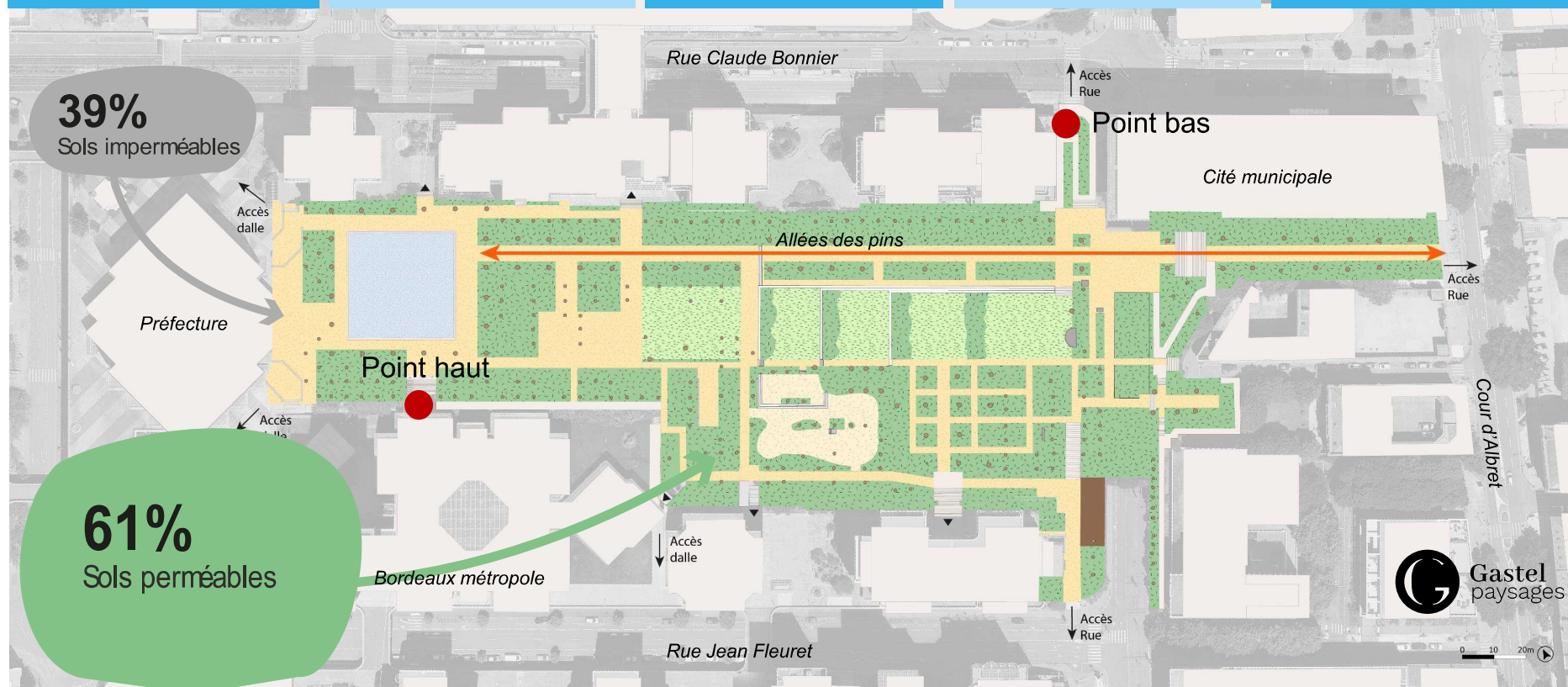
SENTIMENT  
D'INSÉCURITÉ





# L'ESPLANADE CHARLES DE GAULLE PLAN DES INTENTIONS FONCTIONNELLES

ACCESSIBILITÉ PMR NON CONFORME	CHEMINEMENTS ET ACCES PEU LISIBLES	DÉNIVELÉ IMPORTANT 5,43 m	IMPERMEABILITÉ DES SOLS	SENTIMENT D'INSECURITÉ
RENDRE ACCESSIBLE À TOUS	RESTRUCTURER LES ESPACES ET GUIDER	ABSORBER LES PALLIERS ET LES PENTES	VÉGÉTALISER ET RENATURER LES SOLS	LIMITER LES RECOINS ECLAIRER






# L'ESPLANADE CHARLES DE GAULLE

## PLAN DES INTENTIONS D'USAGES


① **BASSIN**   
Aire de rencontre

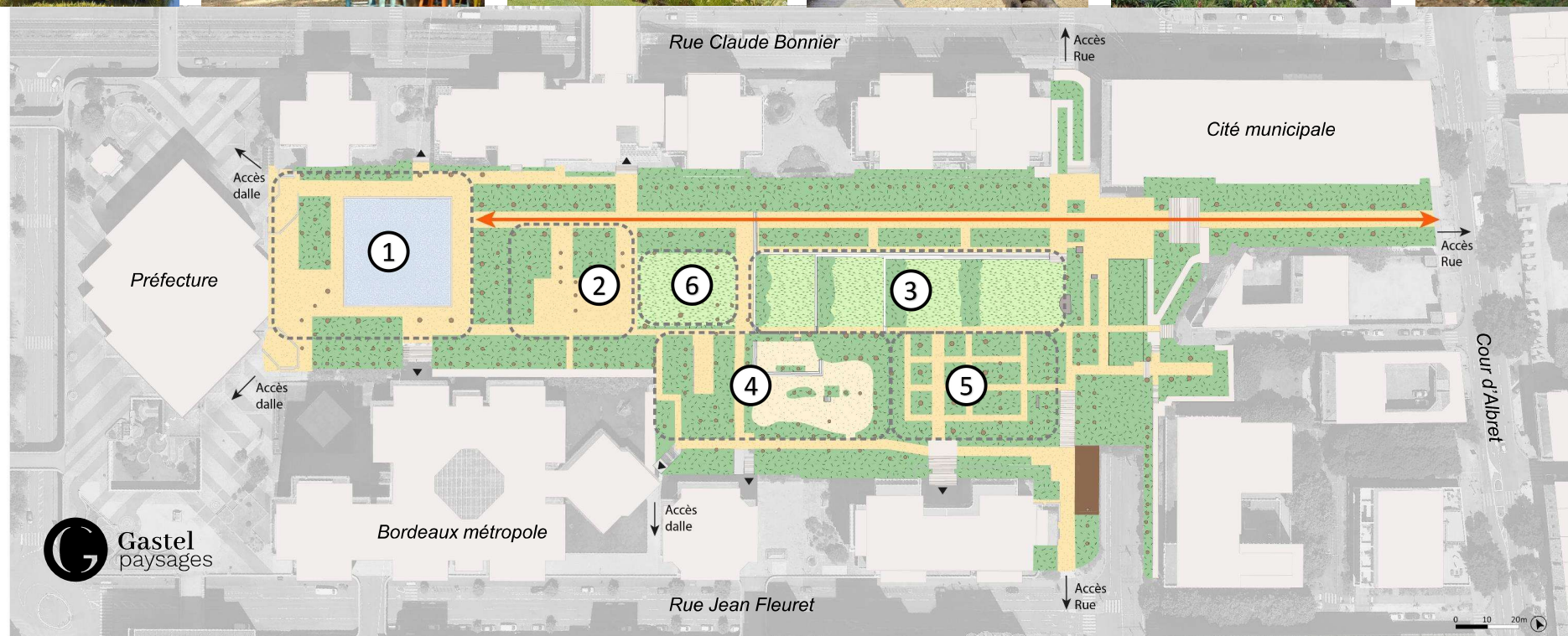
② **PLACETTE**   
Aire conviviale

③ **PELOUSES**   
Aire de détente

④ **AIRE LUDIQUE**   
Boulodrome, jeux enfants

⑤ **JARDINS**   
Aire de promenade

⑥ **CANIPARC**   
Expérimentation d'une aire pour les chiens



## ET LA SUITE...

- **DES ÉVÈNEMENTS POUR ANIMER LA VIE DE QUARTIER ET POURSUIVRE LES ÉCHANGES -> Été 2023**
- **UNE RESTITUTION DE L'ENQUÊTE URBAINE POUR IMAGINER LES NOUVEAUX ESPACES DE LA DALLE MERIADECK -> Automne 2023**
- **DÉMARRAGE DES PREMIERS TRAVAUX DE L'ESPLANADE CHARLES DE GAULLE -> Fin 2023**

